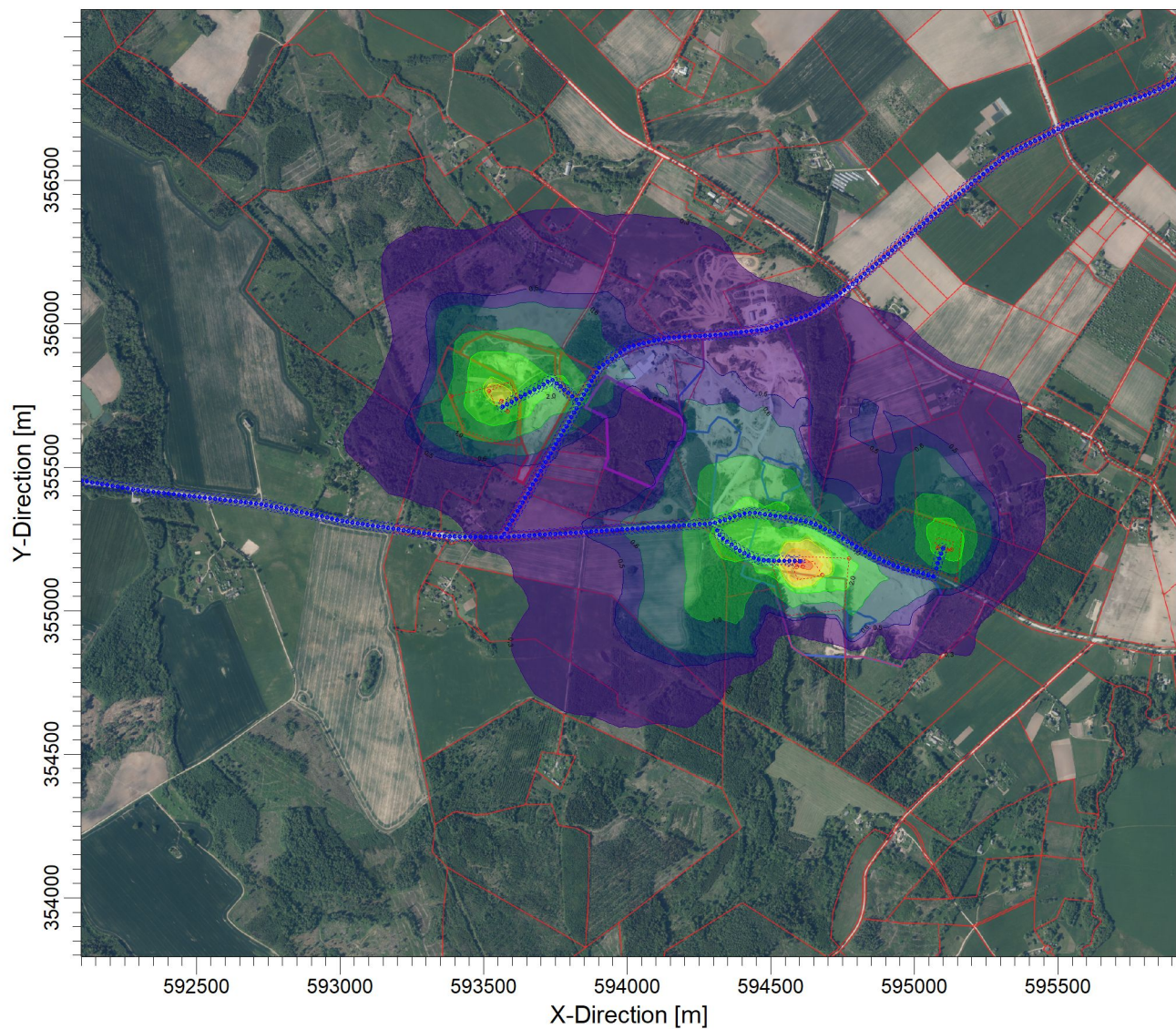
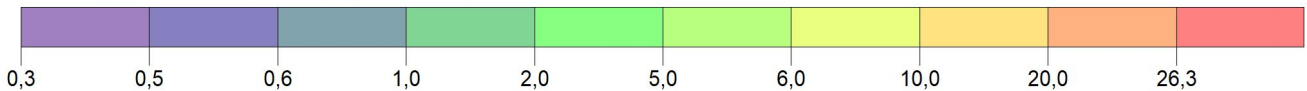




PROJECT TITLE:  
**Daļiņu PM10 gada vidējo koncentrāciju novērtējums**



PLOT FILE OF ANNUAL VALUES AVERAGED ACROSS 1 YEARS FOR SOURCE GROUP: ALL ug/m^3  
Max: 26,3 [ug/m^3] at (594628,00, 355160,00)



<div>COMMENTS:</div> <div>Izklādes aprēķini veikti analizējot atradnes “Pāvuli”, “Foreles”, “Pāvulkalni” un “Pāvulkalni 2020” radīto gaisa piesārņojumu. Karte piesaistīta Latvijas koordinātu sistēmai (LKS-92). Par kartogrāfisko pamatni izmantota Latvijas Ģeotelpiskās informācijas aģentūras sagatavotā ortofoto karte.</div>	<div>SOURCES:</div> <div>21</div>	<div>COMPANY NAME:</div> <div>SIA "Vides eksperti"</div>	
	<div>RECEPTORS:</div> <div>6561</div>	<div>MODELER:</div> <div>Elīna Bārdiņa</div>	<div> VIDES EKSPERTI</div>
	<div>OUTPUT TYPE:</div> <div>Concentration</div>	<div>SCALE:</div> <div>1:24 000</div> <div>0  0,5 km</div>	
	<div>MAX:</div> <div>26,3 ug/m^3</div>	<div>DATE:</div> <div>30.12.2025</div>	